SALUD | SEDENA | SEMAR | GN | ISSSTE | IMSS | Secretaría de Salud

Información estatal

Fecha de corte al 06/05/2021

157,242	61,644	692	94,906	5,543	54,074
Estudiados	Confirmados	Sospechosos	Negativos	Defunciones	Recuperados
4,825,401	39.2%	1,257.06*	111.93*	8.99%	87.72%
Población	Positividad	Incidencia acumulada	Tasa de mortalidad	Tasa de letalidad	Tasa de recuperación

* Por cada 100,000 habitantes

Casos activos por municipio de residencia

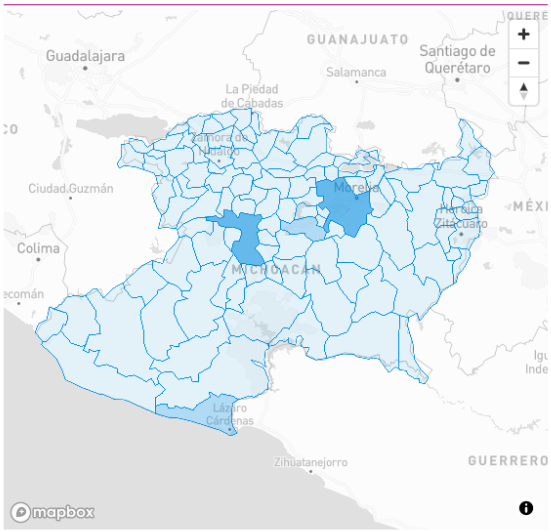

- Coloca el puntero del mouse sobre un municipio para ver su información y haz clic en él para que se filtre también en los datos de la parte superior de la pantalla.
- Información sujeta a cambios por actualización de la plataforma.

Casos confirmados por institución

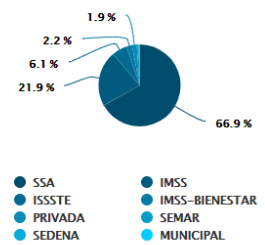

Casos confirmados por grupo de edad

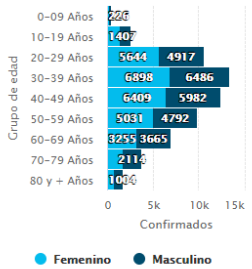

Casos confirmados por jurisdicción de residencia

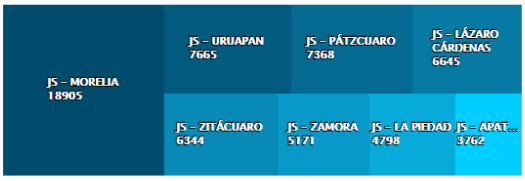

Ocupación hospitalaria de la red IRAG. SSM

135	299	18	45	14.52%
Camas para paciente intubado	Camas para paciente no intubado	Camas ocupadas con pacientes intubados	Camas ocupadas con pacientes sin intubar	Ocupación red IRAG

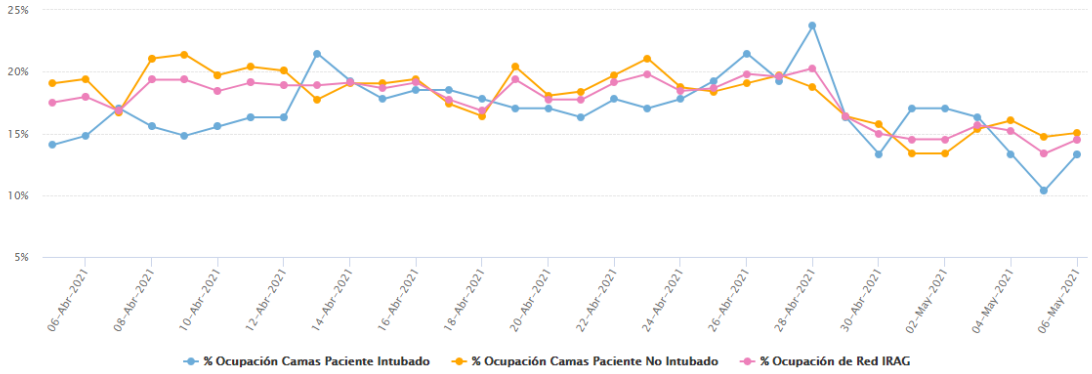

Información sujeta a cambios por actualización de la plataforma.

Casos acumulados vs casos confirmados por día

Línea de eventos

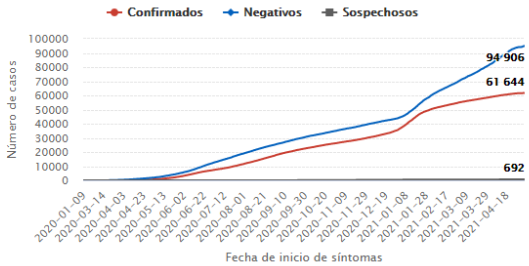

Los casos acumulados y confirmados se presentan por fecha de inicio de los síntomas, lo cual genera una meseta al final de la curva.

Gobierno de Michoacán

Unidad de Inteligencia Epidemiológica y Sanitaria (UIES). Av. Francisco I. Madero Poniente N° 508, Col. Centro, Morelia, Michoacán. CP. 58000.
Tel. 443-312-2756, 443-312-2556 y 443-312-2813, Correo electrónico: notinegmich@hotmail.com

Secretaría de Salud

Comorbilidades en casos confirmados

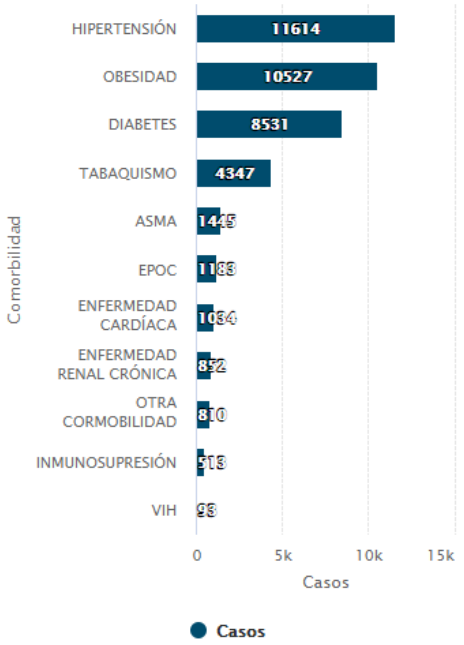

Frecuencia de los síntomas en casos confirmados

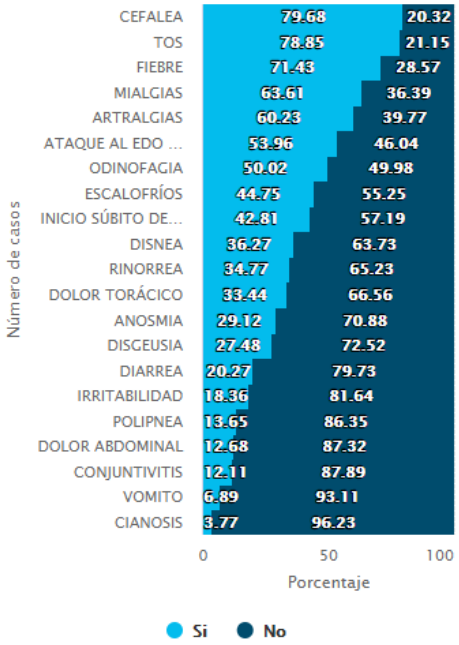

Nuevos casos

Municipio de residencia	Nuevos casos al corte	Confirmados
MORELIA	22	14,073
URUAPAN	21	5,591
ARIO	7	678
PÁTZCUARO	7	2,474
HIDALGO	4	1,119
LÁZARO CÁRDENAS	3	6,417
ZACAPU	3	1,308
COALCOMÁN DE VÁZQUEZ PALLARES	3	183
APATZINGÁN	3	2,050
BUENAVISTA	3	222
SALVADOR ESCALANTE	3	191
LAGUNILLAS	2	100
TEPALCATEPEC	2	223
CHARO	2	353
ZITÁCUARO	1	1,946
MADERO	1	122
TACÁMBARO	1	675
ZINAPÉCUARO	1	467
OCAMPO	1	76
IRIMBO	1	101
JUNGAPEO	1	248
LA PIEDAD	1	2,089
COPÁNDARO	1	137
TANGAMANDAPIO	1	193
CHERÁN	1	138
HUETAMO	1	1,117
CUITZEO	1	328
PERIBÁN	1	98
Total	99	

Comorbilidades en defunciones

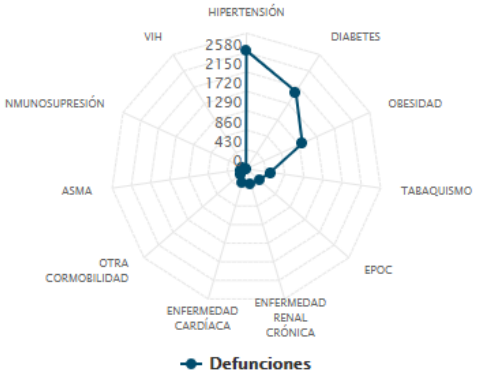

Defunciones por grupo de edad

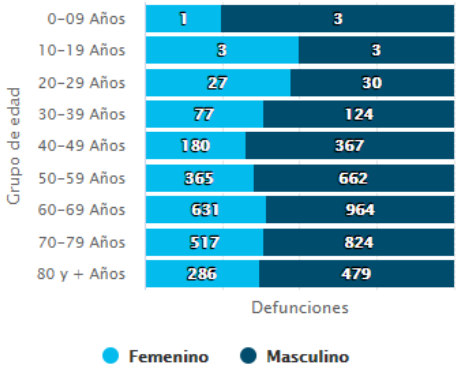

Defunciones

Municipio de residencia	Nuevas defunciones al corte
MORELIA	2
ZITÁCUARO	2
URUAPAN	2
PÁTZCUARO	2
LÁZARO CÁRDENAS	1
ZACAPU	1
Total	10

Defunciones por institución

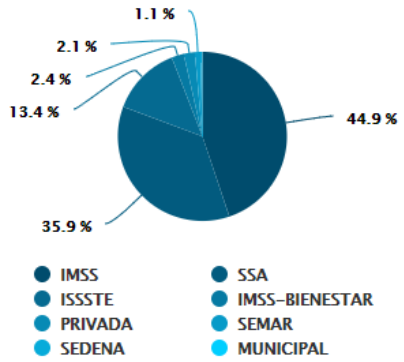

Para más información COVID-19 en Michoacán consulte: https://michoacancoronavirus.com

Fuente: Centro Estatal de Operaciones COVID-19, SSM.

Unidad de Inteligencia Epidemiológica y Sanitaria (UIES). Av. Francisco I. Madero Poniente N° 508, Col. Centro, Morelia, Michoacán. CP. 58000.
Tel. 443-312-2756, 443-312-2556 y 443-312-2813, Correo electrónico: notinegmich@hotmail.com