SALUD SECRETARÍA DE SALUD | SEDENA SECRETARÍA DE LA DEFENSA NACIONAL | SEMAR SECRETARÍA DE MARINA | GN GUARDIA NACIONAL | ISSSTE | IMSS | Secretaría de Salud Gobierno del Estado de Michoacán

Información estatal

Fecha de corte al 03/04/2021

136,786	57,671	816	78,299	5,015	51,147
Estudiados	Confirmados	Sospechosos	Negativos	Defunciones	Recuperados
4,825,401	42.16%	1,175.67*	101.3*	8.7%	88.69%
Población	Positividad	Incidencia acumulada	Tasa de mortalidad	Tasa de letalidad	Tasa de recuperación

* Por cada 100,000 habitantes

Casos activos por municipio de residencia

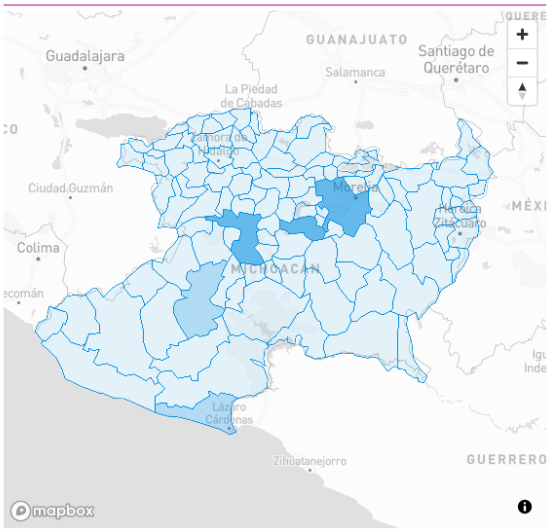

- Coloca el puntero del mouse sobre un municipio para ver su información y haz clic en él para que se filtre también en los datos de la parte superior de la pantalla.
- Información sujeta a cambios por actualización de la plataforma.

Casos confirmados por institución

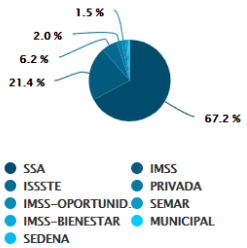

Casos confirmados por grupo de edad

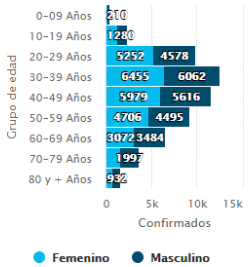

Casos confirmados por jurisdicción de residencia

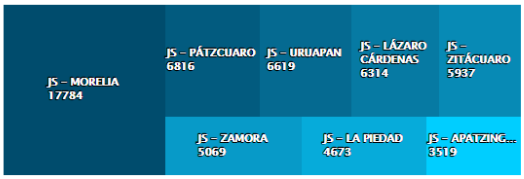

Ocupación hospitalaria de la red IRAG. SSM

135	299	21	52	16.82%
Camas para paciente intubado	Camas para paciente no intubado	Camas ocupadas con pacientes intubados	Camas ocupadas con pacientes sin intubar	Ocupación red IRAG

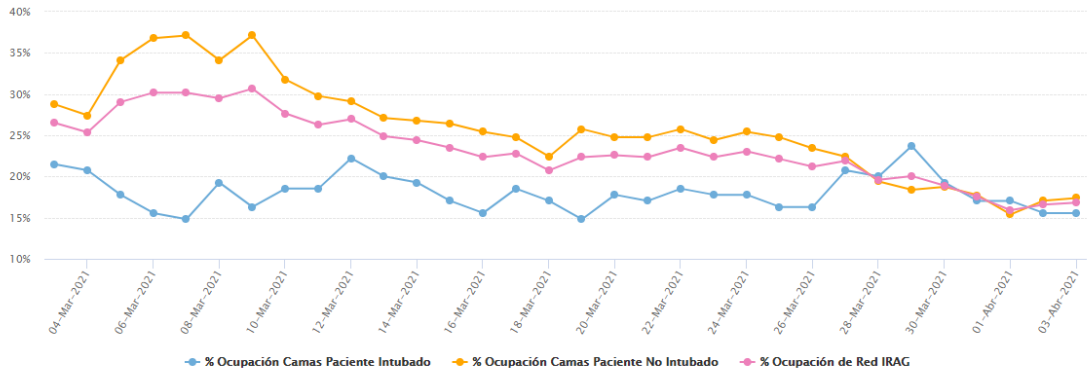

Información sujeta a cambios por actualización de la plataforma.

Casos acumulados vs casos confirmados por día

Línea de eventos

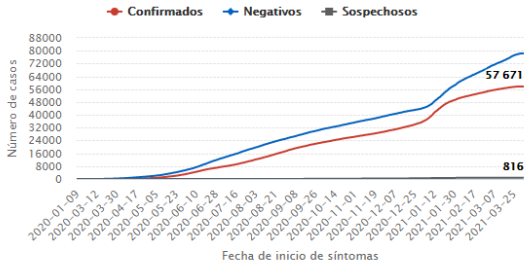

Los casos acumulados y confirmados se presentan por fecha de inicio de los síntomas, lo cual genera una meseta al final de la curva.

MICHOACÁN SE ESCUCHA

Comorbilidades en casos confirmados

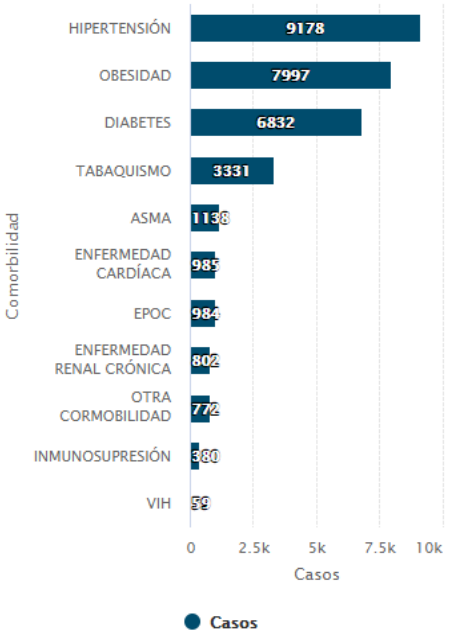

Frecuencia de los síntomas en casos confirmados

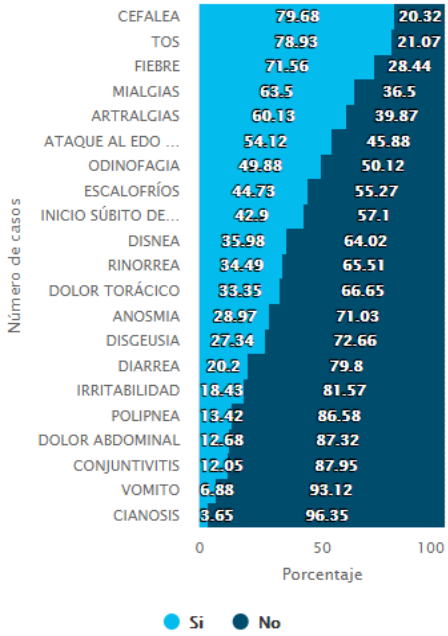

Nuevos casos

Municipio de residencia	Nuevos casos al corte	Confirmados
MORELIA	39	13,192
PÁTZCUARO	19	2,258
MARAVATÍO	8	1,408
ARIO	7	591
HIDALGO	6	1,015
LÁZARO CÁRDENAS	5	6,124
ZITÁCUARO	3	1,860
ZINAPÉCUARO	3	415
COJUMATLÁN DE RÉGULES	3	147
URUAPAN	2	4,851
APATZINGÁN	2	1,940
TUXPAN	2	185
PARACHO	2	379
QUIROGA	2	337
SENGUIO	2	147
TARÍMBARO	1	843
FORÁNEO	1	940
MADERO	1	112
TACÁMBARO	1	639
PENJAMILLO	1	219
PANINDÍCUARO	1	171
CHILCHOTA	1	215
GABRIEL ZAMORA	1	118
LA PIEDAD	1	2,048
CARÁCUARO	1	84
CHARO	1	320
TANGAMANDAPIO	1	188
LOS REYES	1	415
NAHUATZEN	1	127
CHERÁN	1	133
ERONGARÍCUARO	1	106
CHURINTZIO	1	155
ZAMORA	1	2,164
HUANDACAREO	1	217
HUIRAMBA	1	45
JUÁREZ	1	284
TIQUICHEO DE NICOLÁS ROMERO	1	85
NUEVO PARANGARICUTIRO	1	113
Total	128	

Comorbilidades en defunciones

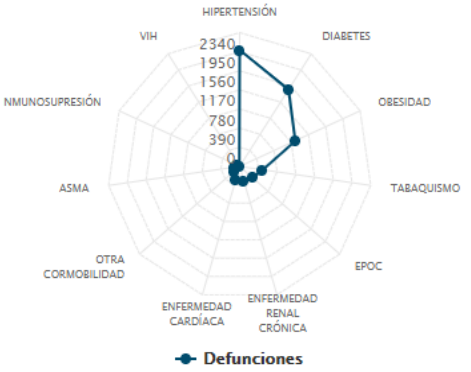

Defunciones por grupo de edad

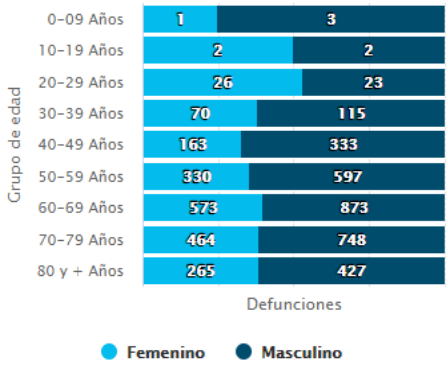

Defunciones

Municipio de residencia	Nuevas defunciones al corte
ACUITZIO	1
APATZINGÁN	1
PÁTZCUARO	1
PURÉPERO	1
Total	4

Defunciones por institución

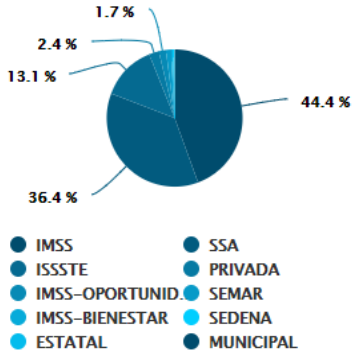

Para más información COVID-19 en Michoacán consulte: https://michoacancoronavirus.com

Fuente: Centro Estatal de Operaciones COVID-19, SSM.

Unidad de Inteligencia Epidemiológica y Sanitaria (UIES). Av. Francisco I. Madero Poniente Nº 508, Col. Centro, Morelia, Michoacán. CP. 58000.
Tel. 443-312-2756, 443-312-2556 y 443-312-2813, Correo electrónico: notinegmich@hotmail.com