SALUD | SEDENA | SEMAR | GN | ISSSTE | IMSS | Secretaría de Salud

Información estatal

Fecha de corte al 19/04/2021

145,056	59,784	780	84,492	5,193	52,695
Estudiados	Confirmados	Sospechosos	Negativos	Defunciones	Recuperados

4,825,401	41.21%	1,218.97*	104.92*	8.69%	88.14%
Población	Positividad	Incidencia acumulada	Tasa de mortalidad	Tasa de letalidad	Tasa de recuperación

* Por cada 100,000 habitantes

Casos activos por municipio de residencia

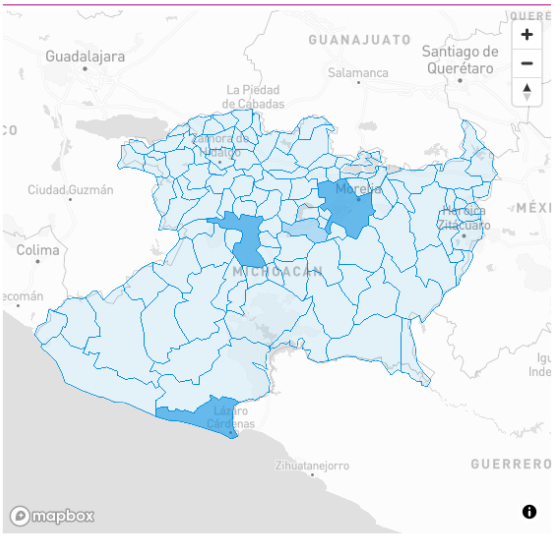

- Coloca el puntero del mouse sobre un municipio para ver su información y haz clic en él para que se filtre también en los datos de la parte superior de la pantalla.
- Información sujeta a cambios por actualización de la plataforma.

Casos confirmados por institución

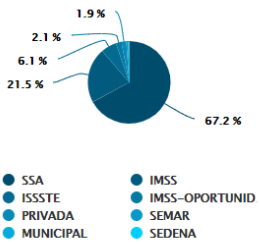

Casos confirmados por grupo de edad

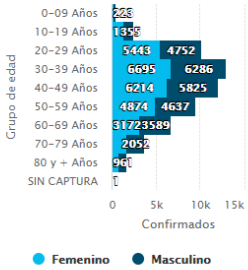

Casos confirmados por jurisdicción de residencia

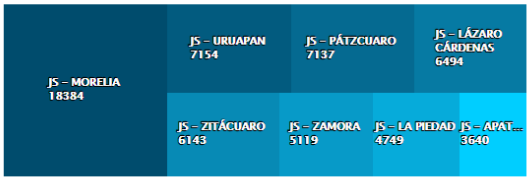

Ocupación hospitalaria de la red IRAG. SSM

135	299	23	61	19.35%
Camas para paciente intubado	Camas para paciente no intubado	Camas ocupadas con pacientes intubados	Camas ocupadas con pacientes sin intubar	Ocupación red IRAG

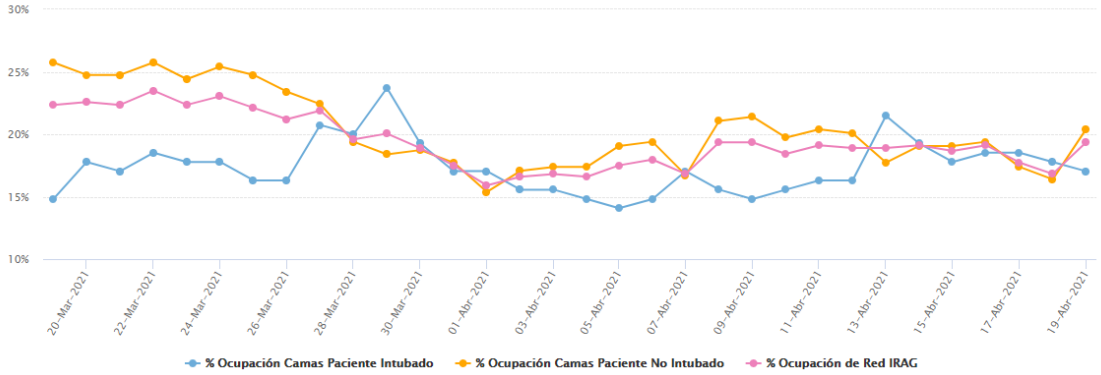

Información sujeta a cambios por actualización de la plataforma.

Casos acumulados vs casos confirmados por día

Línea de eventos

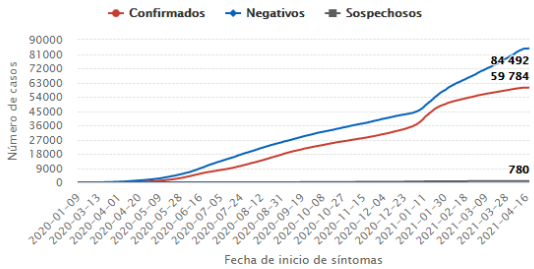

Los casos acumulados y confirmados se presentan por fecha de inicio de los síntomas, lo cual genera una meseta al final de la curva.

Gobierno de Michoacán

Unidad de Inteligencia Epidemiológica y Sanitaria (UIES). Av. Francisco I. Madero Poniente N° 508, Col. Centro, Morelia, Michoacán. CP. 58000.
Tel. 443-312-2756, 443-312-2556 y 443-312-2813, Correo electrónico: notinegmich@hotmail.com

Secretaría de Salud

Comorbilidades en casos confirmados

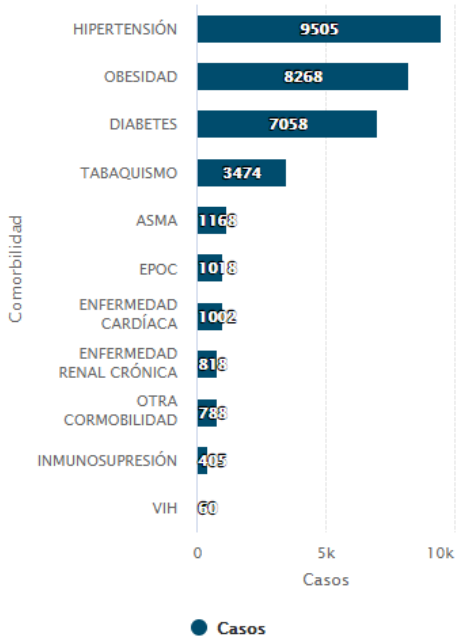

Frecuencia de los síntomas en casos confirmados

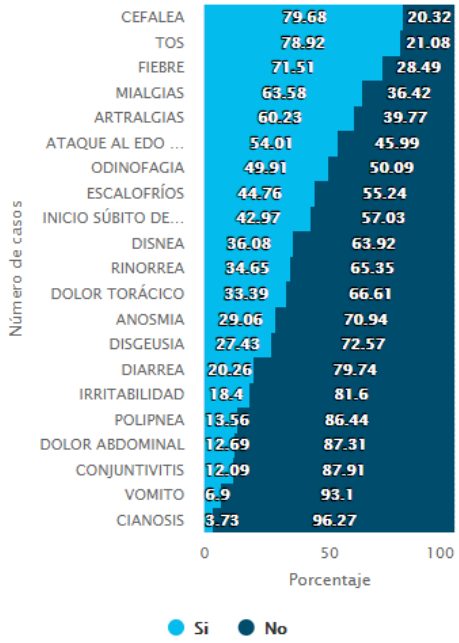

Nuevos casos

Municipio de residencia	Nuevos casos al corte	Confirmados
MORELIA	34	13,658
LÁZARO CÁRDENAS	13	6,290
PÁTZCUARO	8	2,374
HIDALGO	5	1,065
ZITÁCUARO	4	1,902
CONTEPEC	4	110
MARAVATÍO	4	1,452
PARACHO	4	408
TARÍMBARO	3	866
ZINAPÉCUARO	3	453
IRIMBO	3	91
ARIO	3	634
CHARO	3	331
LOS REYES	3	475
TACÁMBARO	2	651
PURUÁNDIRO	2	658
JUNGAPEO	2	211
URUAPAN	2	5,212
TANCÍTARO	2	191
LA PIEDAD	2	2,070
NUEVO PARANGARICUTIRO	2	122
ACUITZIO	1	170
LA HUACANA	1	280
ZACAPU	1	1,290
APATZINGÁN	1	2,009
NOCUPÉTARO	1	131
TINGÜINDÍN	1	57
YURÉCUARO	1	398
HUETAMO	1	1,108
INDAPARAPEO	1	145
COJUMATLÁN DE RÉGULES	1	159
Total	118	

Comorbilidades en defunciones

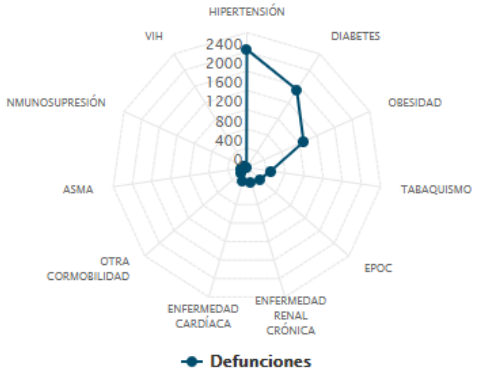

Defunciones por grupo de edad

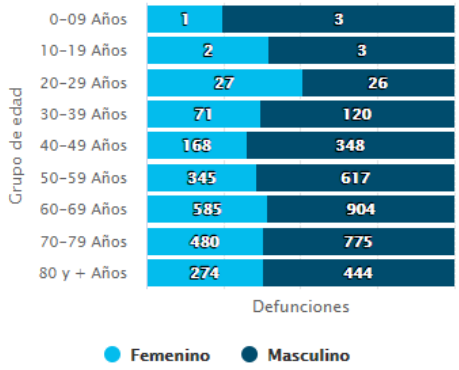

Defunciones

Municipio de residencia	Nuevas defunciones al corte
MORELIA	3
LÁZARO CÁRDENAS	2
LA PIEDAD	1
PÁTZCUARO	1
TUXPAN	1
Total	8

Defunciones por institución

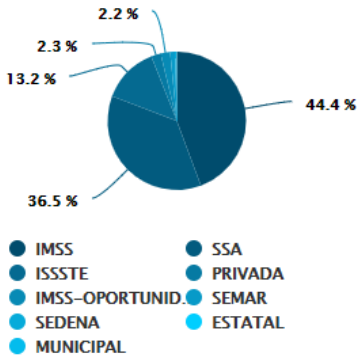

Para más información COVID-19 en Michoacán consulte: https://michoacancoronavirus.com

Unidad de Inteligencia Epidemiológica y Sanitaria (UIES). Av. Francisco I. Madero Poniente N° 508, Col. Centro, Morelia, Michoacán. CP. 58000.
Tel. 443-312-2756, 443-312-2556 y 443-312-2813, Correo electrónico: notinegmich@hotmail.com